



**MACHINES
FOR LIFE —**



INDICE

01 PERCHÈ IL DIGITALE	4
02 I PACCHETTI G FARM	5
03 LA PIATTAFORMA	6
04 MODULI PREMIUM	10

AGRICOLTURA DIGITALE



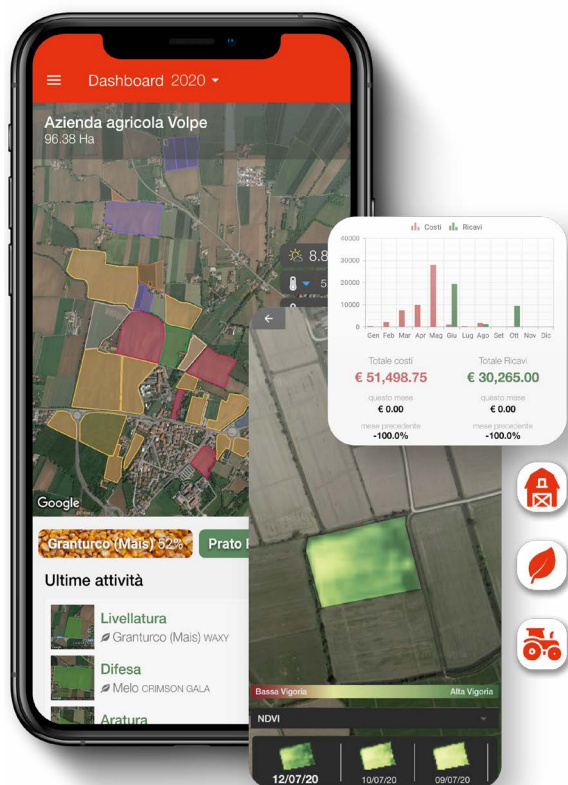
ANNO 2022
V 1.0.0.0

Il catalogo completo dell'offerta G FARM per le attività agricole: la piattaforma e le sue funzioni base, i moduli premium avanzati e la sensoristica interconnessa

PERCHÉ IL DIGITALE

L'agricoltura moderna è immersa in una continua ricerca dell'efficienza: limitare le spese superflue, velocizzare le operazioni ed aumentare la qualità delle produzioni. Secondo la nostra visione la soluzione è conoscere i propri campi ad un livello superiore di quanto fatto in passato. Oggi è necessario accoppiare all'esperienza degli agricoltori anche dati ed informazioni che aiutino a prendere decisioni ancora più oggettive ed efficaci.

Con i prodotti G FARM potrai semplificare la gestione della tua azienda e conoscere ancora meglio la tua attività, risparmiando tempo e potendo concentrarti su quello che è davvero importante per un agricoltore: essere in campo!



FUNZIONI BASE

CAMPI

gestisci rapidamente i tuoi appezzamenti

MAPPA

campi e sensori a portata di mano

CATASTO

visualizza le mappe catastali e salva i dettagli

ATTIVITÀ

programma e registra le lavorazioni

NOTE

appunti e foto per ricordare tutto

SATELLITE

indici vegetativi dei tuoi appezzamenti

MAGAZZINO

inventario e giacenze anche in campo

SILOS

tieni traccia della capienza di silos e trincee

CARICHI

tieni traccia di raccolta e trasporti

PRODOTTI

trova mezzi tecnici e compila il registro

ACCESSI

condividi l'accesso con i tuoi collaboratori

DOCUMENTI

digitalizza per risparmiare tempo e spazio

EXPORT

crea documenti per PAC, bandi e controlli

MACCHINARI

gestione e manutenzione del parco macchine

SENSORI

visualizza i dati raccolti dai sensori

SUPPORTO

chat diretta con il nostro team

16 Funzioni base gratuite per sempre!

- Semplifica la burocrazia
- Aumenta il controllo della tua azienda
- Compila il quaderno di campagna gratuitamente
- Supporti decisionali e sensori da campo

I PACCHETTI G FARM

Una piattaforma unica che si adatta alle tue necessità

G FARM ti offre quattro pacchetti pensati per accompagnarti nella digitalizzazione della tua azienda agricola. Scegli il livello di digitalizzazione di tuo interesse ed arricchisci il pacchetto con i moduli aggiuntivi disponibili. Con G FARM puoi gestire la tua azienda a 360° e adattare l'applicazione alle tue necessità.

PACCHETTO		START	ADVANCED	PRO	ELITE
*FARMING PACK 4.0	Funzioni base	n.1	n.1	n.1	n.1
	Agrometeo	n.1	n.1	n.1	n.1
	Allerte	n.1	n.1	n.1	n.1
	Telemetria (1 macchinario)	n.1	n.1	n.1	n.1
	Mappe di prescrizione e analisi file	n.1	n.1	n.1	n.1
	Dati e Dosaggi fitosanitari	—	n.1	n.1	n.1
	Finanza	—	n.1	n.1	n.1
	Monitoraggio satellitare PRO	—	n.1	n.1	n.1
	Modelli di irrigazione (1 zona)	—	—	n.1	n.2
	Reportistica avanzata	—	—	n.1	n.1
	Modulo telemetria InCab	—	—	n.1	n.1
	Gestione Operativa	—	—	—	n.1
	Pianificazione e Budget	—	—	—	n.1
	Modelli previsionali di malattia (1 zona)	—	—	—	n.1
	Stazione meteo PRO (staz, connettività + Accessori di montaggio)	—	n.1	n.1	—
	Stazione meteo PRO Leaf (staz, connettività + sens bagnatura fogliare + accessori di montaggio)	—	—	—	n.1
	Sensore di umidità del suolo (sensore, connettività, accessori di montaggio)	—	—	n.1	n.2
	Premium Support Pack	—	—	n.1	n.1

*Funzioni incluse nel pacchetto Farming pack 4.0 disponibile con l'acquisto di un trattore Goldoni + kit 4.0

— NON INCLUSO

LA PIATTAFORMA

PIÙ DI 400 COLTURE SUPPORTATE

La piattaforma che stavi cercando: tutta la potenza dell'agricoltura digitale in un'unica app G FARM nasce dalla necessità di poter sfruttare i vantaggi del digitale in agricoltura, in modo smart, economico ed intuitivo.

Per questo abbiamo creato una piattaforma unica, accessibile da qualsiasi dispositivo ed espandibile con un sistema modulare che si adatta a te.

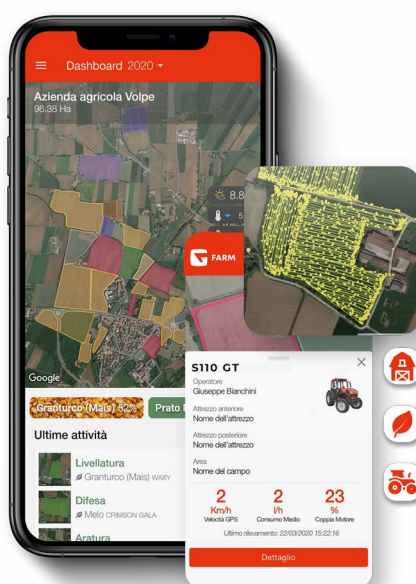
Tutte le funzioni base sono gratuite e ti aspettano decine di funzionalità premium per gestire ancora meglio la tua attività.



OVUNQUE

Pensata per essere usata ovunque:

in campo o in azienda, ti basta uno smartphone, un tablet o un computer per usare G FARM al pieno delle sue potenzialità



AGRICOLA

Nata da agricoltori per gli agricoltori:

sviluppata in campo e costantemente migliorata con l'aiuto di migliaia di utilizzatori



CONNESSA

La piattaforma è la colonna portante dell'ecosistema digitale:

si connette ai sensori e, oltre che ad G FARM Analytics, il pannello per la filiera agroalimentare



MODULARE

Una soluzione che si adatta alla tua azienda:

scegli fra cinque pacchetti ed acquista i moduli aggiuntivi per personalizzare G FARM secondo le tue necessità



INTUITIVA

Così intuitiva che non avrai bisogno di corsi per usarla:

grafica e funzionamento sono stati studiati per essere il più ergonomici possibile!

FUNZIONALITÀ BASE

FARMING PACK 4.0

Al giorno d'oggi è necessario essere rapidi ed efficienti, per questo offriamo G FARM gratuitamente: scopri quanto il digitale può aiutarti a semplificare la gestione dell'azienda agricola, facendoti risparmiare tempo e denaro, in modo da concentrarti di più sulle tue colture!

Creando un account potrai accedere a 16 funzionalità diverse dedicate a coltivazione, logistica, burocrazia e macchinari agricoli.

1. MAPPA

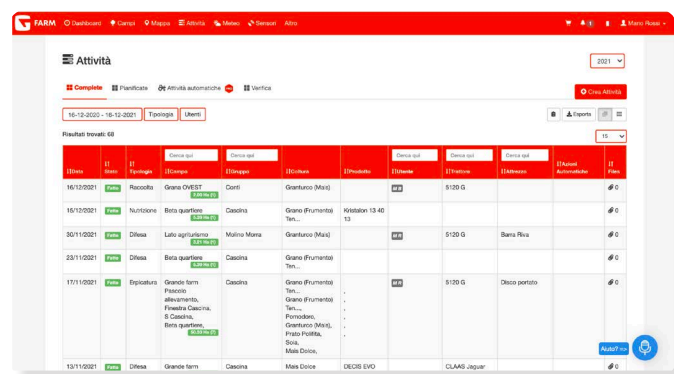
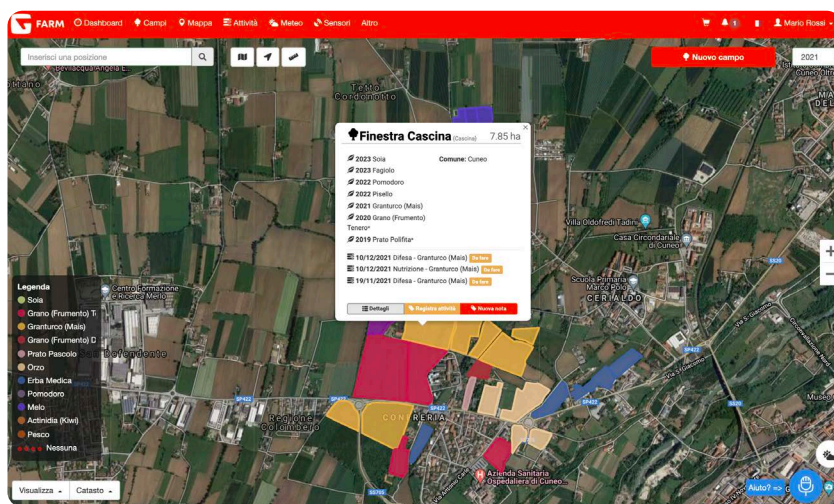
Gestisci rapidamente i tuoi appezzamenti

I tuoi appezzamenti verranno registrati in modo da permetterti di compilare facilmente i registri delle lavorazioni (attività), esportare statistiche precise e velocizzare la gestione aziendale.

2. CAMPI

Campi a portata di mano

In un'unica schermata hai tutta la tua azienda sott'occhio. Con i filtri potrai inoltre vedere facilmente come sono disposte le colture, quali campi sono già stati seminati e quali sono di proprietà.



4. ATTIVITÀ

Pianifica e registra le operazioni in campo


Registra le operazioni di campo, segna tutti i dettagli, come i dosaggi utilizzati ed i macchinari. Il registro ha tutte le informazioni necessarie per esportare gratuitamente il quaderno di campagna.

3. CATASTO

Consulta le mappe catastali

Visualizza le mappe catastali e registra i dettagli per ogni campo, stampandoli per ogni evenienza.

Elenco campi										
N° unità	Campo	Superficie coltura (ha)	Cultura	Varietà	Portivestito	Superficie ha	Data inizio impianto	Data inizio fioritura	Data inizio raccolta	Lotto semente
1	Alpha	5.46	RICINELLA 1	5.46	5.43	5.43	19/03/2019	14/03/2019	14/03/2019	2287
2	Alpha	5.46	ASTORIA	5.46	5.43	5.43	09/07/2019	14/03/2019	14/03/2019	1042
3	Beta	5.46	RICINELLA 1	5.46	5.43	5.43	19/03/2019	14/03/2019	14/03/2019	2287
4	Gamma	5.46	RICINELLA 1	5.46	5.43	5.43	19/03/2019	14/03/2019	14/03/2019	2287
5	Delta	5.46	RICINELLA 1	5.46	5.43	5.43	19/03/2019	14/03/2019	14/03/2019	2287
6	Epsilon	5.46	RICINELLA 1	5.46	5.43	5.43	19/03/2019	14/03/2019	14/03/2019	2287
7	Zeta	5.46	RICINELLA 1	5.46	5.43	5.43	19/03/2019	14/03/2019	14/03/2019	2287
8	Field 1	5.46	RICINELLA 1	5.46	5.43	5.43	19/03/2019	14/03/2019	14/03/2019	2287
9	Field 1	5.46	RICINELLA 1	5.46	5.43	5.43	19/03/2019	14/03/2019	14/03/2019	2287
10	Field 1	5.46	RICINELLA 1	5.46	5.43	5.43	19/03/2019	14/03/2019	14/03/2019	2287
11	Campo 1	5.46	RICINELLA 1	5.46	5.43	5.43	19/03/2019	14/03/2019	14/03/2019	2287
12	Campo 1	5.46	RICINELLA 1	5.46	5.43	5.43	19/03/2019	14/03/2019	14/03/2019	2287
13	Campo 1	5.46	RICINELLA 1	5.46	5.43	5.43	19/03/2019	14/03/2019	14/03/2019	2287
14	Campo 1	5.46	RICINELLA 1	5.46	5.43	5.43	19/03/2019	14/03/2019	14/03/2019	2287
15	Campo 1	5.46	RICINELLA 1	5.46	5.43	5.43	19/03/2019	14/03/2019	14/03/2019	2287
16	Campo 1	5.46	RICINELLA 1	5.46	5.43	5.43	19/03/2019	14/03/2019	14/03/2019	2287
17	Campo 1	5.46	RICINELLA 1	5.46	5.43	5.43	19/03/2019	14/03/2019	14/03/2019	2287
18	Campo 1	5.46	RICINELLA 1	5.46	5.43	5.43	19/03/2019	14/03/2019	14/03/2019	2287
19	Campo 1	5.46	RICINELLA 1	5.46	5.43	5.43	19/03/2019	14/03/2019	14/03/2019	2287
20	Campo 1	5.46	RICINELLA 1	5.46	5.43	5.43	19/03/2019	14/03/2019	14/03/2019	2287
21	Campo 1	5.46	RICINELLA 1	5.46	5.43	5.43	19/03/2019	14/03/2019	14/03/2019	2287
22	Campo 1	5.46	RICINELLA 1	5.46	5.43	5.43	19/03/2019	14/03/2019	14/03/2019	2287
23	Campo 1	5.46	RICINELLA 1	5.46	5.43	5.43	19/03/2019	14/03/2019	14/03/2019	2287
24	Campo 1	5.46	RICINELLA 1	5.46	5.43	5.43	19/03/2019	14/03/2019	14/03/2019	2287
25	Campo 1	5.46	RICINELLA 1	5.46	5.43	5.43	19/03/2019	14/03/2019	14/03/2019	2287
26	Campo 1	5.46	RICINELLA 1	5.46	5.43	5.43	19/03/2019	14/03/2019	14/03/2019	2287
27	Campo 1	5.46	RICINELLA 1	5.46	5.43	5.43	19/03/2019	14/03/2019	14/03/2019	2287



5. MAGAZZINO

Inventario e giacenze anche in campo

In campo o a casa, hai l'inventario del tuo magazzino a portata di mano. A fine stagione potrai anche visualizzare lo storico dei movimenti per scoprire quando e come sono state utilizzate tutte le risorse

6. PRODOTTI

Trova mezzi tecnici e compila il registro

Consulta velocemente se disponi in magazzino di un prodotto utile alla difesa della tua coltura. Ricordati di consultare sempre le schede di sicurezza dei prodotti prima di utilizzarli.

7. CARICHI

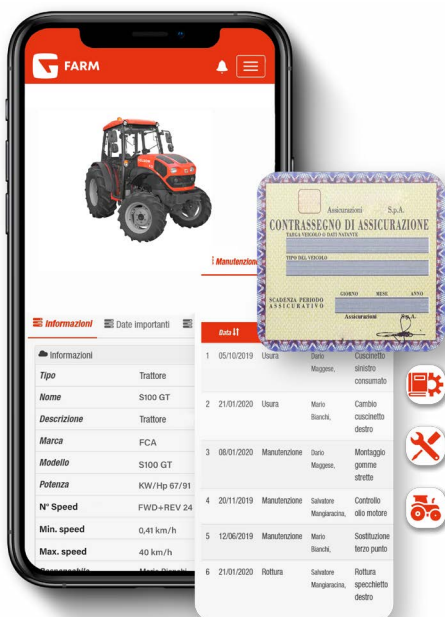
Raccolta e trasporti sotto controllo

Registra in modo digitale tutti i trasporti, in modo da poter calcolare la produzione dei tuoi campi, la qualità dei raccolti ed avere uno storico dei conferimenti.

8. NOTE

Appunti e foto per non scordare nulla

Con le note di G FARM puoi registrare memo, conservare fotografie importanti e condividere informazioni georeferenziate con i tuoi collaboratori.



9. MACCHINARI

Gestisci la manutenzione del tuo parco macchine

Segna manutenzioni e rotture per annotare quando sono stati fatti gli interventi e quanto sono costati, accoppia i tuoi macchinari alle attività in campo per scoprire quante lavorazioni hanno svolto e digitalizza libretti di istruzioni e statistiche per mantenere tutto a portata di mano.

10. DOCUMENTI

Risparmia tempo e spazio digitalizzando i documenti

Tutti i tuoi documenti sono conservati in modo digitale, senza costi e direttamente collegati all'evento correlato, che sia una lavorazione, un trasporto o una qualsiasi altra attività.

11. EXPORT

Crea report aziendali per PAC, bandi e controlli

Utilizza gli export per controlli, PAC e bandi, in modo da riassumere tutte le informazioni importanti in un unico documento generato automaticamente e velocemente.

12. ACCESSI

Condividi l'accesso con i tuoi collaboratori

Permetti di accedere ad G FARM anche ai tuoi collaboratori: in questo modo potrai assegnare attività personali e velocizzerai la gestione aziendale.

13. SENSORI

Visualizza i dati raccolti dai sensori

Visualizza in un unico posto tutti i parametri ambientali, in modo da migliorare irrigazioni, difesa e raccolta, scegliendo il momento giusto per entrare in campo.

14. SILOS

Silos e trincee sotto controllo

Registra carichi e scarichi per avere sempre traccia di quanto prodotto rimane nei tuoi silos e nelle tue trincee.

15. SATELLITE

Monitora i tuoi campi

Visualizza la mappa satellitare più recente per ogni tuo appezzamento. Le immagini sono scattate ogni 5 giorni su base NDVI e ti permettono di notare tempestivamente anomalie e variabilità nella crescita delle tue colture.



16. SUPPORTO DIRETTO

Chat diretta con il nostro team

Il supporto diretto di G FARM è accessibile a tutti gli utenti, sia per chi ha i pacchetti attivati, che per chi utilizza la versione gratuita. Ti basta cliccare sull'icona blu in basso a destra, sia dal sito che dall'app: non aspettare di rientrare in ufficio per scriverci, puoi contattarci sia da computer che da dispositivi mobili!

MODULI PREMIUM

LE FUNZIONALITÀ AVANZATE

Una soluzione che si adatta a te

Offriamo decine di moduli per permetterti di avere in G FARM tutto ciò di cui la TUA azienda ha bisogno. Completa adattabilità: scegli liberamente quale pacchetto è il più adatto a te e personalizzalo con i moduli aggiuntivi di cui necessiti. Tutta la nostra offerta software e sensoristica, i prezzi e le caratteristiche sono contenuti in un unico negozio, semplice e veloce come G FARM.



COMPONIBILI

Personalizza G FARM:
scegli il pacchetto più adatto
a te e personalizzalo con i
moduli!



AVANZATI

Ottieni il massimo dal digitale:
dai modelli previsionali
all'agricoltura digitale



INTEGRATI

Un'unica piattaforma:
tutto in un unico posto,
accessibile da tutti i dispositivi



AGROMETEО

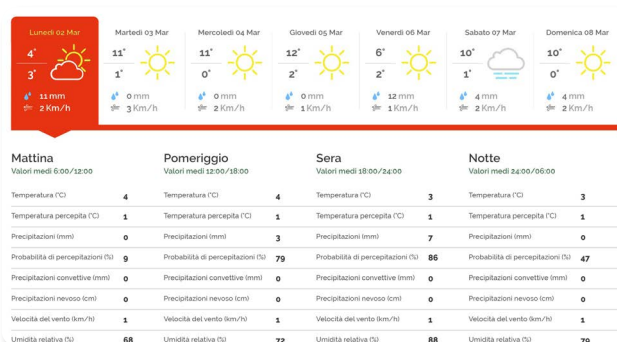
FARMING PACK 4.0

Le previsioni meteo locali per l'agricoltura

Il modulo che ti permette di consultare previsioni meteorologiche precise ed affidabili, con informazioni specifiche per l'agricoltura.

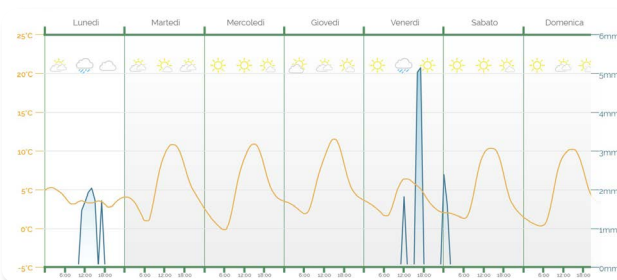
Previsioni locali

Ottieni previsioni ad alta precisione basate su dati locali, con tutti i parametri meteorologici più importanti, consultabili con largo anticipo.




Grafici e tabelle

Visualizza tutte le informazioni in modo semplice ed efficace. Con Agrometeo hai grafici e tabelle contenenti i dati previsti, in modo da vedere subito a colpo d'occhio l'andamento previsto.



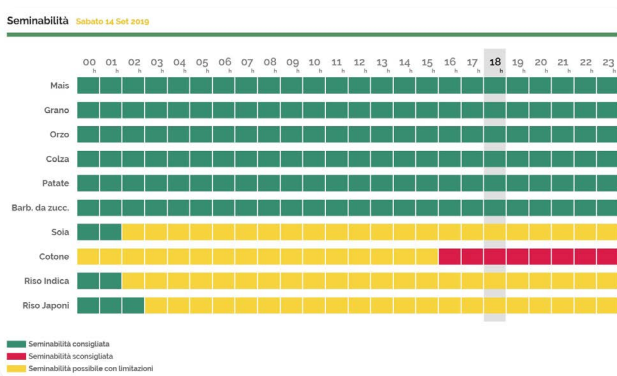
Irrorazione

Indicazioni sui momenti ottimali per effettuare i trattamenti, in modo da evitare deriva e dilavamenti, non solo giorno per giorno, ma anche con precisione oraria.



Seminabilità

Visualizza, coltura per coltura, quali sono i momenti della giornata più adatti alla semina, in modo da ottimizzare la germinabilità, risparmiando semente ed ottenendo un numero maggiore di piante.



TELEMETRIA DEI MACCHINARI

FARMING PACK 4.0

Come funziona

Con la funzione di Telemetria G FARM puoi valorizzare al massimo i dati prodotti dal tuo trattore Goldoni e che normalmente vedresti solamente sul tuo cruscotto.

Grazie ad un apposito kit, il tuo trattore può connettersi all'app G FARM e inviare automaticamente importanti informazioni quando il mezzo è in utilizzo, come il tracciato delle lavorazioni, la velocità ed il carico motore. Potrai consultare queste informazioni sia in tempo reale, grazie a mappe e contatori, sia successivamente, come report di lavorazione e storico del macchinario.



MACCHINARI

Posizione, consumi, velocità e tutti i parametri del motore in tempo reale



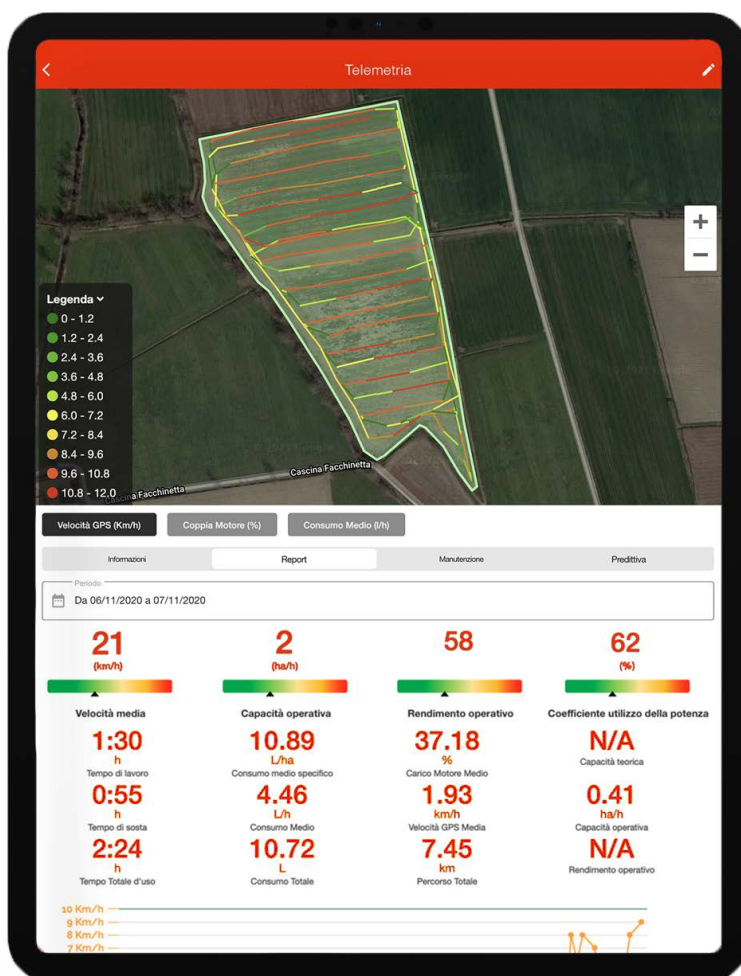
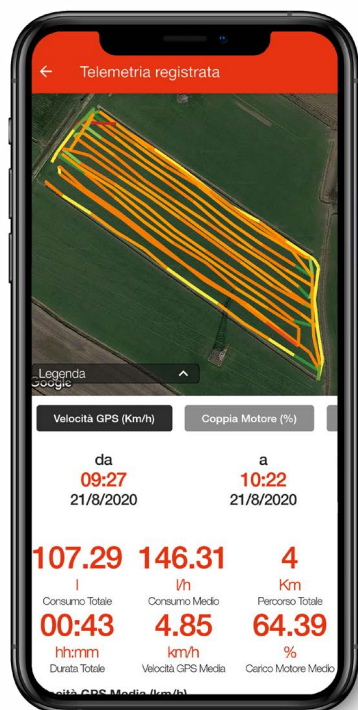
REGISTRO AUTOMATICO

G FARM utilizzerà posizione e dati per compilare in automatico la tua attività in campo nel registro



MANUTENZIONE

Ricevi notifiche di manutenzione predittiva in base ad anomalie ed ore di lavoro svolte



COMPLETAMENTE INTEGRATO
Molto più di un monitoraggio a distanza

G FARM elaborerà i dati del tuo macchinario per creare dei report di lavorazione automatici, in modo da compilare in automatico il registro delle attività con precisione, arricchendolo di durata delle operazioni, consumi e molto altro. Queste informazioni migliorano ulteriormente l'efficacia degli altri moduli, per esempio permettendoti di avere un calcolo più accurato dei costi di coltivazione in Finanza o una visibilità migliore dell'impiego della tua flotta in Gestione Operativa.

AGRICOLTURA DI PRECISIONE

FARMING PACK 4.0

Tutti i vantaggi dell'agricoltura di precisione in una piattaforma semplice e completa

Usa G FARM per raggiungere il massimo livello tecnico di precisione disponibile in agricoltura, limitando gli sprechi, aumentando rese e qualità, sfruttando a pieno tutte le possibilità della moderna agricoltura. Con questo approccio si raccolgono dati molto precisi sulla variabilità all'interno del campo e li si usano per redarre piani di azione puntuali.

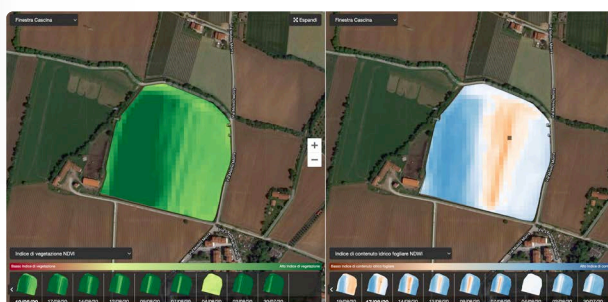
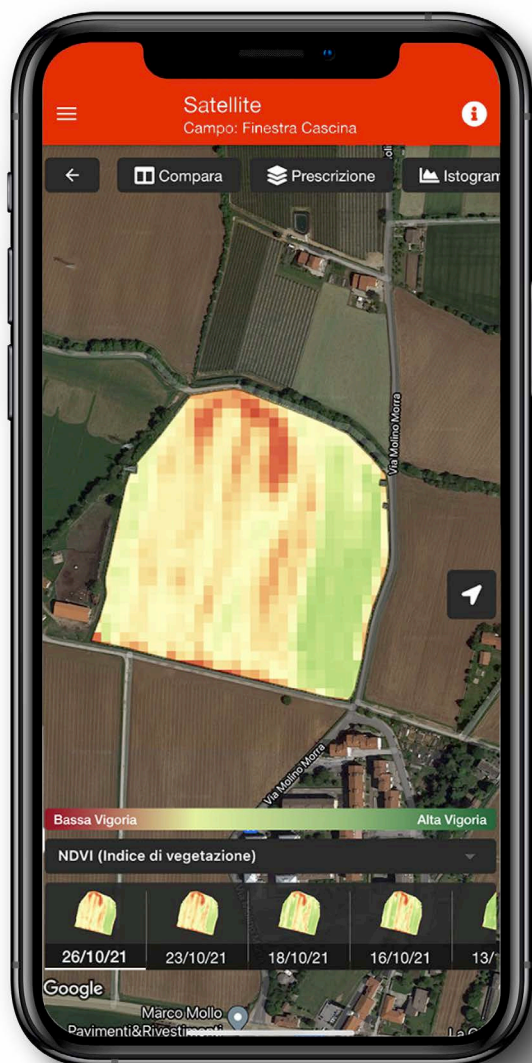
SATELLITE PRO

Visualizza immagini multispettrali per ogni tuo appezzamento: questi dati, raccolti da **satelliti** equipaggiati con particolare attrezzatura in grado di scattare fotografie a lunghezze d'onda diverse, ti aiuteranno a capire la variabilità all'interno dei tuoi appezzamenti, capendo velocemente **quali campi e quali zone si stanno sviluppando meglio e in quali invece ci sono dei problemi**.

I satelliti realizzeranno una fotografia **ogni 5 giorni** (salvo cielo nuvoloso) e potrai accedere a tutte le immagini scattate negli **ultimi 12 mesi**, in modo da poter valutare anche il cambiamento nel tempo. Inoltre con Satellite puoi anche **confrontare immagini** con indici e date diversi, in modo da verificare per esempio se una bassa vigoria è dovuta ad un ristagno oppure ad una bassa copertura fogliare.

Indici supportati:

- **NDVI**: Indice di vigore vegetativo
- **NDRE**: Indice di stress da azoto
- **EVI**: Indice per zone ad alta densità vegetale
- **LAI**: Indice di superficie fogliare
- **CHI**: Indice sulla presenza di clorofilla
- **SAVI**: Indice di vigoria con correzione del suolo
- **NDWI**: Indice di contenuto idrico fogliare
- **RGB**: Colorazione reale



1 Generazione mappa

Semina

Nutrizione

Origine - Lista campi

Finestra Cascina

Indice

NDVI

Data

09/08/2020

Zone

4

Opacità

2 Strategia

Dose più alta nelle zone a maggior vigore vegetativo

Dose più alta nelle zone a minor vigore vegetativo

Dose media

160

kg/ha

Unità

kg/ha

Differenza di dosaggio con le zone: 15%

Nome prodotto

Urea

3 Distribuzione

Dose (kg/ha)	Area (ha)	Quantità (kg)
222.116374	0.02498672	5.54996101
193.144672	0.52729671	101.844957
167.951881	4.67339701	784.905671





ALLERTE

FARMING PACK 4.0

Uno strumento dalle potenzialità illimitate

Allerte è il modulo che permette di utilizzare i dati in G FARM per creare avvisi e notifiche personalizzate, ti basta scegliere i valori da considerare, le regole di allerta (per esempio una soglia) e la modalità di invio degli avvisi.

  Configurazione Allerta

1

Definisci le tue regole

Magazzino: Quando AMPLIGO è minore di 40 L

Modifica Elimina

2

Dettagli notifica

Modifica

Nome: Comprare nuovo Ampligo

Testo: Il prodotto Ampligo sta per terminare (meno di 40 litri rimanenti)

Utenti: Mario Bianchi

Centro notifiche: Email , +3934012345678 (SMS) , +39017464566 (SMS)

3

Associa la notifica a Campi

Modifica

Campo: Delta, Alpha, Epsilon, Beta, Zeta

Scegli un tipo di allerta

Stai creando un promemoria?

Vuoi tener conto delle scorte in magazzino, dei macchinari, delle attività?

Crea la regola

Scegli un valore o un evento e stabilisci quando dovrà essere emessa l'allerta

Inserisci i dettagli

Scegli titolo, descrizioni, utenti e modalità di invio della notifica (sull'app, via mail o SMS)

Scegli i campi

Se vuoi, puoi limitare l'allerta a determinati appezzamenti

Azioni 

Verifica prodotti sugli appezzamenti

Allerta quando sono registrati prodotti convenzionali su campi biologici

Magazzino  10/09/2019

Azioni 

Allerta vento

Allerta quando xSense PRO misura vento >20 km/h

Dispositivi  08/07/2019

Azioni 

Allerta movimenti sospetti macchinari

Allerta quando telemetria rileva macchinari in movimento dopo le ore 22.00

Macchinari  17/08/2019

Azioni 

Stress idrico campo 4

Allerta quando il campo 4 è sotto al 20% di umidità per più di due ore

Dispositivi  01/07/2019



PIANO DI LAVORO

Piano di lavoro: le istruzioni per il tuo personale

Una sezione semplificata dei tuoi dipendenti in cui vedere le attività programmate a cui sono stati affidati e di cosa hanno bisogno per completarle. **Piano di lavoro è compreso in Gestione operativa.**

Semplice ed efficace

Nell'applicazione G FARM e nella versione web, i tuoi dipendenti potranno utilizzare la sezione Piano di lavoro per visualizzare un riassunto semplice e completo delle attività che sono state pianificate per loro.

L'interfaccia è stata pensata per essere utilizzata anche dai meno amanti delle tecnologia, con indicazioni chiare ed immagini grandi. E' possibile selezionare un intervallo di date specifico e se l'azienda agricola ha il modulo Agrometeo attivato, sono anche presenti le previsioni meteorologiche previste nell'area di lavoro per i giorni interessati.

Tutto l'occorrente per il tuo lavoro

La schermata è composta da tre sezioni:

- La selezione della data e le condizioni meteo
- L'elenco delle attività previste per l'utente nel periodo di date selezionate, per **tenere traccia del lavoro da svolgere**
- I macchinari ed i prodotti necessari per svolgere l'operazione, per **risparmiare tempo ed evitare errori nell'utilizzo delle risose aziendali**

Piano di lavoro

Giornata Settimana Mese

Agenda Attività di Igor Chiodo ✎

< 06/07 - 12/07 >

Sabato 07 Nov

15°
7°

0 mm 1 Km/h

Domenica 08 Nov

16°
9°

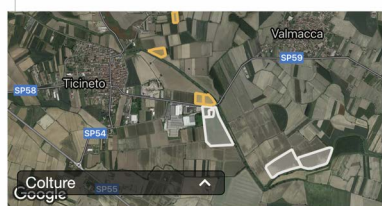
0 mm 1 Km/h

Mattina Pomeriggio Sera Notte

Valori medi 06:00 / 12:00

Temperatura (°C)	7
Temperatura percepita (°C)	5
Velocità del vento (km/h)	1
Umidità relativa (%)	98

1 Le tue prossime attività



Attività del giorno

- Irrigazione**

Granturco (Mais)

11/07/2020

Fatto
- Irrigazione**

Granturco (Mais)

11/07/2020

Fatto
- Irrigazione**

Granturco (Mais)

11/07/2020

Fatto

2 Che cosa ti serve

2 Macchinari



4 Prodotti

- Loyant 2.0**

Magazzino prodotti Riso

Saldo: 1,58 l

7.44 l

Le Rondini SS
- RIFIT 500**

Magazzino prodotti Riso

Saldo: 4,00 l

9.30 l

Le Rondini SS

3 Buon lavoro

DIFESA DELLE COLTURE

Ottimizza la difesa risparmiando tempo e risorse

Migliora gli interventi di difesa aumentando l'efficienza delle irrorazioni, risparmiando tempo per la registrazione dei trattamenti e prevenendo l'insorgenza di malattie.



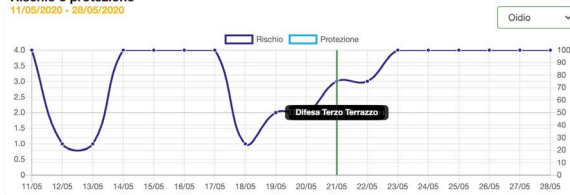
MODELLI PREVISIONALI

Utilizza i dati dei sensori posizionati nei tuoi campi per ottenere avvisi di difesa effettivamente basati sui tuoi dati. In questo modo potrai individuare i momenti ottimali di entrata in campo, prevenendo l'insorgenza delle malattie con trattamenti precisi, risparmiando risorse e proteggendo al meglio la tua produzione.

Elenco campi

N° unità	Campo	Coltura	Varietà	Superficie coltura (ha)	Superficie ha	Portinnesto	Data inizio impianto
1	Delta	Zafferano		2.5049	2.5049		
2	Alpha	Aglio		2	5.6783		09-07-2019
3	Alpha	Pesco	REGINELLA II	5.68	5.6783	Ishtar	09-07-2019
4	Alpha	Pesco	ASTORIA	2.5	5.6783		09-07-2019
5	Epsilon	Abete	ROSSO	2.3148	2.3148		
6	Zeta	Grano (Frumento) Tenero		4.59	4.5926		18-12-2019
7	Gamma	Vite	CHARDONNAY B.	4.95	4.9478		
8	Beta	Granturco (Mais)	BELLAMIDO	5.3303	5.3303		
9	LOTTO 456	Pomodoro	PENDOLINO MARCHIGIANO	3.21	3.2077		
10	LOTTO 456	Nocciolo		6.9	3.2077		
11	LOTTO 456	Pero		6.9	3.2077		
12	LOTTO 456	Pascolo Con Pratiche Tradizionali		3.4456	3.2077		
13	Campo Cilegio	Cilegio	FERROVIA	6.09	6.094		
14	prova	Assenzio		7.3607	7.3607		
15	Campo nuovo	Olio	AITANELLA	4.2999	4.2999		

Rischio e protezione



COLTURE
protette



DIFESA
efficace



TRATTAMENTI
ottimizzati



COSTI
ridotti



DATI E DOSAGGI

Ricerca i prodotti adatti all'avversità, ottenendo l'accesso ad **etichette**, **schede di sicurezza**, **tempi di carenza** e rientro, **dosaggi consigliati** e velocizzando la registrazione degli interventi di difesa.

Cerca

Dettaglio Prodotto

RELDAN LO

Scheda
Colture
Sicurezza
Documenti

Per coltura

Specie Registrata	Giorni di guardia
PESCO (NETTARINE E PERCOCHE)	15
ACTINIDIA	-
COLZA (OLEAGINOSE)	21
MANDARINO	21
VITE DA VINO	15
MELO	21
MAIS	21
PALMA	-
VITE DA TAVOLA	15
NESPOLO	21
COTOGNO	21



STAZIONI METEO

Connetti le stazioni meteo per ottenere modelli previsionali

Connetti i sensori alla tua stazione meteo ed usa i dati raccolti per scoprire cosa sta succedendo nei tuoi campi: umidità, temperatura, conducibilità e molto altro.

Scegli una stazione meteo (mini o Pro), installala in campo, connettila alla piattaforma e potrai non solo vedere tutti i parametri ambientali, ma anche utilizzare i dati per funzionalità avanzate, come i modelli previsionali e le allerte.

SENSORE DI BAGNATURA FOGLIARE

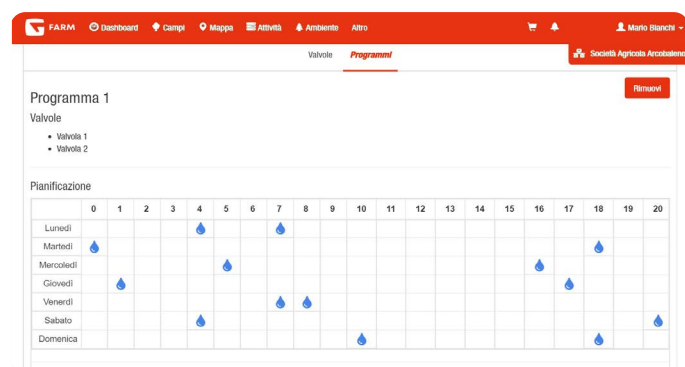
Raccogli parametri di bagnatura fogliare con i sensori



IRRIGAZIONE

Consiglio irriguo

Utilizza i dati provenienti dai sensori in campo per calcolare lo stato idrico del suolo, confrontarlo con le richieste della coltura e **calcolare il fabbisogno irriguo necessario**, evitando stress della pianta.



Gestione impianti

Suddividi gli interventi irrigui giorno per giorno, campo per campo, stabilendo anche gli **orari di attivazione dell'impianto di irrigazione**.



resa
aumentata



qualità
omogenea



trattamenti
ridotti



sprechi
ridotti



energia
risparmiata



costi
ridotti

Grafici e tabelle

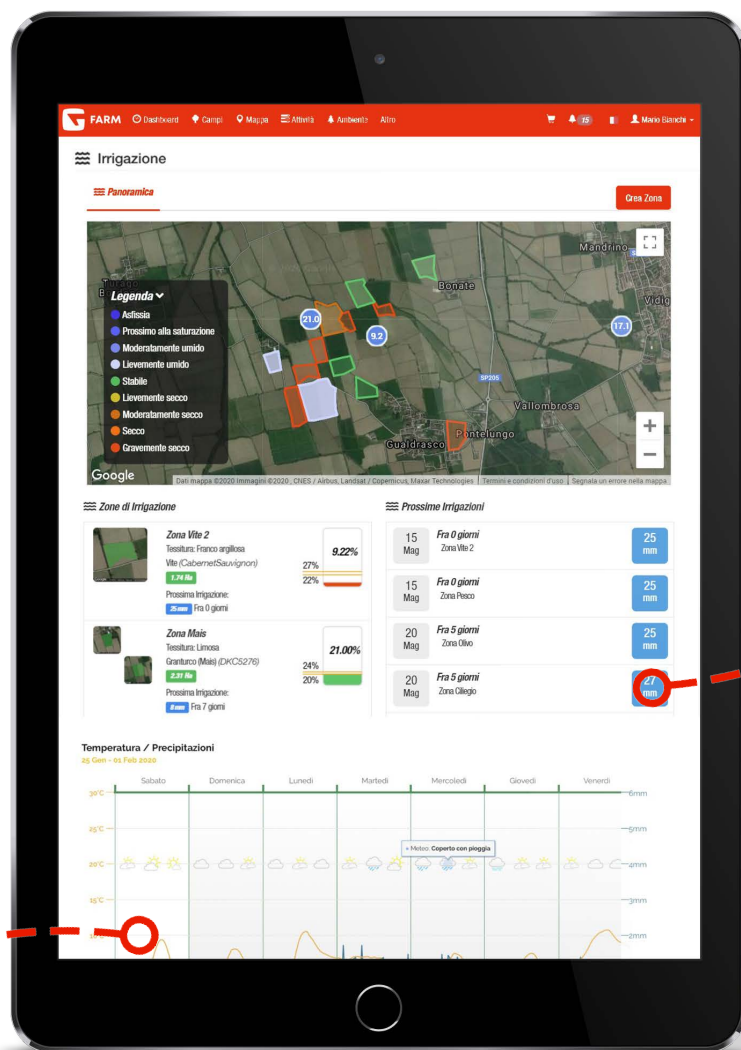
Visualizza tutti i dati grezzi usati per calcolare i consigli irrigui. Grafici e tabelle ti permetteranno di capire meglio la situazione idrica dei tuoi campi.

STAZIONE METEO

Connetti le stazioni meteo per raccogliere i parametri ambientali

Scegli una stazione meteo (mini o Pro), installala in campo, connettila alla piattaforma e potrai non solo vedere tutti i parametri ambientali, ma anche utilizzare i dati per funzionalità avanzate, come i consigli irrigui.





Calendario di irrigazione

Visualizza un **calendario con tutti i prossimi adacquamenti**, in modo da rimanere aggiornato su quelle che sono le necessità irrigue dei tuoi appezzamenti.



SENSORE DI UMIDITÀ DEL SUOLO

Raccogli parametri del suolo con i sensori

Connetti i sensori alla tua stazione meteo ed usa i dati raccolti per scoprire cosa sta succedendo nei tuoi campi: umidità, temperatura, conducibilità e molto altro.

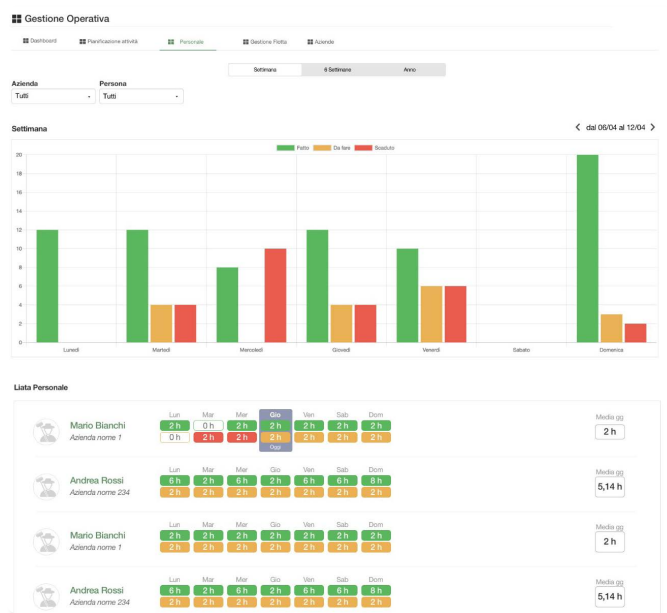
GESTIONE OPERATIVA

Gestisci personale e flotta

Con il modulo Gestione operativa puoi pianificare le attività controllando che i macchinari, i prodotti ed il personale necessario siano disponibili.

Gestione del personale

Pianifica e registra le ore di lavoro del personale, assegnando singole attività da eseguire ed indicando quali macchinari e prodotti dovranno utilizzare.



Integrazione G FARM

Gestione operativa è pensata per essere collegata ai moduli Finanza e Telemetria, in modo da tracciare i costi delle attività ed il funzionamento dei macchinari.

Visione globale

Visualizza in tempo reale la posizione dei tuoi macchinari (se dotati di telemetria), le attività programmate e quelle già effettuate, grafici di analisi ed un comodissimo calendario. Se hai Multiazienda potrai avere anche una visione globale di tutte le aziende agricole collegate.

Gestione Operativa

Dashboard | Pianificazione attività | Personale | Gestione Flotta | Aziende

Statistiche

3 Aziende **300 Ha** Dimensioni totali **15** Dipendenti **8** Mezzi **30** Attrezzi

Mappa



REPORTISTICA AVANZATA

Realizza documenti stampabili con le informazioni aziendali per biologico, GlobalGAP e molto altro

Otteni report avanzati: tutte le informazioni possono essere esportate in documenti dettagliati e personalizzabili, per controlli, bandi e dichiarazioni particolari, come il biologico ed il GlobalGAP.

REGISTRO DEI TRATTAMENTI EFFETTUATI FASCICOLO AZIENDALE

Azienda Agricola
Società Agricola Anonima
Via Stazione, 14 Sanbucchi di Sicilia 92017
demo@farm-ag

NORME APPLICATE: 934/07

PROSPETTO AZIENDALE GLOBALGAP

FASCICOLO AZIENDALE
Anno culturale: 2019 Data estrazione: 15/07/2019

Azienda Agricola
Società Agricola Anonima
Via Stazione, 14 Sanbucchi di Sicilia 92017
demo@farm-ag

- GlobalGAP
- Biologico
- Export personalizzati

Elenco campi

N° unità	Campo	Cultura	Varietà	Superficie coltura (ha)	Superficie ha	Portinnesto	Data inizio impianto	Data inizio fioritura	Data inizio raccolta
1	Delta	Zafferano		2.5049	2.5049				
2	Alpha	Aglio		2	5.6783		09-07-2019		
3	Alpha	Pisello	BECONELLA II	5.68	5.6783	lettura	09-07-2019		14-03-2019
4	Alpha	Pisello	ASTORIA	2.5	5.6783		09-07-2019		14-03-2019
5	Epsilon	Albete	ROSSO	2.3148	2.3148				
6	Zeta	Grano (Fumetto)	Tenero	4.59	4.5926		18-12-2019		
7	Gamma	Vite	CHARDONNAY B.	4.95	4.9478				
8	Beta	Carofano (Masi)	BELLARDO	5.3303	5.3283				
9	LOTTO 456	Pomodori	PENDOLINO MARCHIGIANO	3.21	3.2077				
10	LOTTO 456	Nocciuolo		6.9	3.2077				
11	LOTTO 456	Pisello		6.9	3.2077				
12	LOTTO 456	Pisello Con Pratiche Tradizionali		3.4456	3.2077				
13	Campo Cilegio	Cilegio	FERROVIA	6.09	6.094				01-12-2019
14	prova	Assenzio		7.3607	7.3607				
15	Campo Nuovo	Olio	AITANILLA	4.2999	4.2999				
16	Campo 123			0.8667					
17	Campo1	Albete	BIANCO	3.72	4.0715				21-08-2019
18	Campo1	Carli	CARLO DI BOLOGNA	3.72	4.0715				
19	Campo 123	Grano (Fumetto)	TENERO	3.56	4.5963				
20	risorse	Risicoltura		4.13	4.136				
21	Alta test	Acacia Saligna		0.4023	0.4023				
22	New				0.4138				
23	New field	Fiancino		5.1707	5.1707				
24	New	Bibbero		1.9576	1.9576				
25	Test app 123				2.9018				
26	campo				2.0744				
27	Campo Delta	Caroli	MEZINA	0.3759	0.3759				
28	columbere	Ceriale	CETROLINO SARNESE	6.57	6.0952			31-08-2019	

PIANIFICAZIONE E BUDGET

Lo strumento che ti aiuta a pianificare e confrontare interi piani colturali

Con Pianificazione e budget puoi creare programmi di attività in campo, stimare i loro costi, ordinarli e ottenere un bilancio economico estimativo della convenienza delle scelte da prendere.

Pianificazione Colturale

2020

Pianificazioni Programmi Attività Piano di lavoro Allocations Culture

Crea Pianificazione

Statistiche

5 campi su 24
Superficie pianificata: 31.36 ha

€16584
€528,83 €/ha
Ricavi previsti

€9480
€302,30 €/ha
Costi vari previsti

€7104
€226,53 €/ha
Profitti previsti

Piani Culturali

Cerca qui

Nome del Programma	Lotto di Produzione	Cultura	Rese Stimata	Superficie Impegnata	Programmi Pianificati
Gestione infestanti mais	Gestione infestanti mais	Granoturco (mais)	165 q/ha	15,2 ha	Visualizza attività
Preparazione del suolo in minima		Granoturco (mais)	165 q/ha	15,2 ha	Visualizza attività
Concimazione 30-40-30	Gestione infestanti mais	Granoturco (mais)	175 q/ha	6 ha	Visualizza attività
Concimazione 50-50	Gestione infestanti mais	Granoturco (mais)	165 q/ha	9,2 ha	Visualizza attività
Diradamento manuale	Gestione infestanti mais	Melo (Golden D.)	330 q/ha	16,15 ha	Visualizza attività
Diradamento chimico + manuale		Melo (Golden D.)	330 q/ha	16,15 ha	Visualizza attività
Trebbiatura mais		Granoturco (mais)	165 q/ha	15,2 ha	Visualizza attività
Imballatura stocchi		Granoturco (mais)	480 q/ha	15,2 ha	Visualizza attività

Confronta strategie diverse

Crea simulazioni di lavorazioni, registra costi e rese, in modo da confrontare anticipatamente i piani agronomici necessari.

Pianifica attività multiple

Utilizza i piani per pianificare con un solo click un gran numero di attività ripetitive su più campi.

Gestisci le rotazioni

Pianifica le rotazioni nei tuoi appezzamenti, rispettando necessità burocratiche e controllando l'utilità degli avvicendamenti.

Semplifica la gestione finanziaria analizzando i dati registrati in modo da confrontare annate, tecniche, colture, appezzamenti e tanto altro, trovando possibili risparmi e valutando l'efficacia degli investimenti.

Registra in modo digitale le fatture emesse per la vendita dei prodotti, l'acquisto di mezzi tecnici e tutti i movimenti contabili aziendali.

Ottieni grafici e tabelle che confrontano entrate ed uscite, in modo da valutare quali fasi della produzione sono più impattanti e qual è il reddito netto.



Visualizza per ogni coltura le voci di costo che hanno influito maggiormente sul bilancio, capendo dove è possibile limitare gli sprechi ed ottimizzando le scelte.

Confronta fra loro **culture e varietà diverse**, in modo da evidenziare **quali hanno portato ad un guadagno maggiore**, includendole nell'organizzazione colturale dell'anno successivo.

Un riassunto visuale che ti permette di riconoscere velocemente quali sono gli appezzamenti che hanno garantito ricavi, costi o reddito maggiori.





26 _____

NOTE

[illegible]



CATALOGO 2022

PIATTAFORMA E SENSORI

Il catalogo completo dell'offerta Gfarm
per le attività agricole: la piattaforma e
le sue funzioni base, i moduli premium
avanzati e la sensoristica interconnessa

G FARM

Goldoni Keestrack srl
Via Canale 3, 41012
Migliarina di Carpi
(MO), Italy
www.goldoni.com

CONTATTI

✉ reception@goldoni-keestrack.net

SEGUICI SU



SCARICA L'APP

